



## Les continents

➤ Sur notre planète, il y a de grandes étendues de terres que l'on appelle des continents. Tous les scientifiques ne les comptent pas de la même façon. Sur le site : <http://fr.wikimini.org/wiki/Continent>, on te présente diverses propositions de comptage. Il va t'aider à répondre aux questions suivantes.

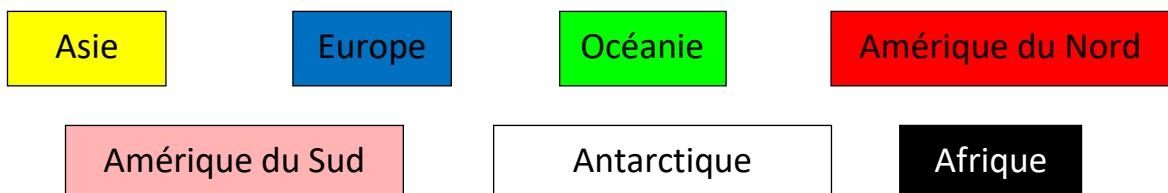
Que veut dire le mot continent ?

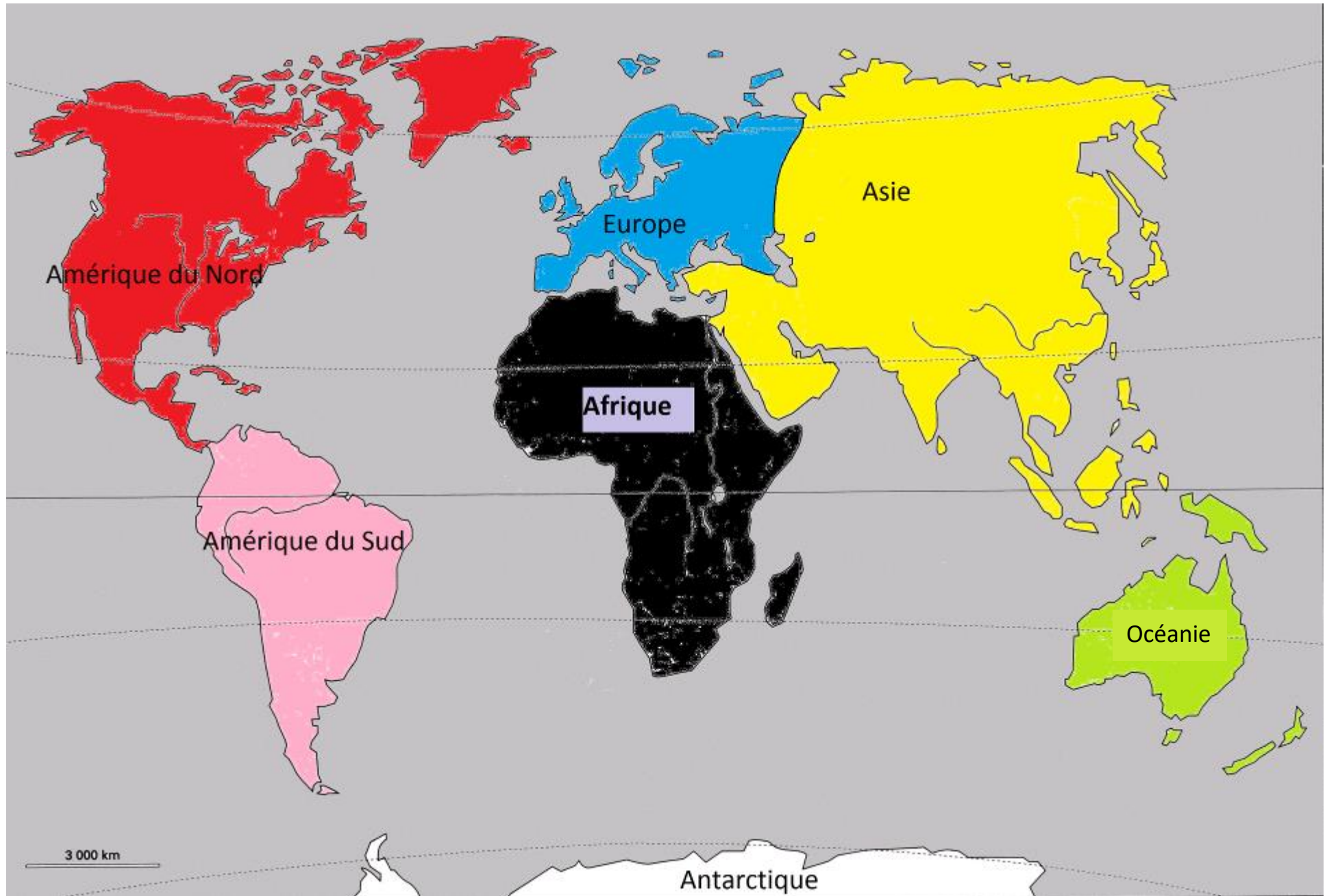
**Un continent est une grande étendue de terrain à la surface de la Terre.**

Suivant la méthodologie choisie par les scientifiques, il y a de **4 à 7** continents.

➤ En vous aidant du modèle à 7 continents trouvé sur le site Wikimini, colorie la carte ci-dessous en utilisant le code couleur des étiquettes suivantes. Pour réaliser ce travail, colle la carte dans un logiciel tel que "Paint" par exemple. Tu devras de plus compléter ta carte en écrivant le nom des continents. Pour finir, colle ton travail colorié et légendé sur une page suivante.

 **Tutoriel utiliser le logiciel Paint**







## Ici et ailleurs, un monde de diversité

Cycle 2

### Géographie

### Activité 2

#### ↪ Les pays et leurs drapeaux

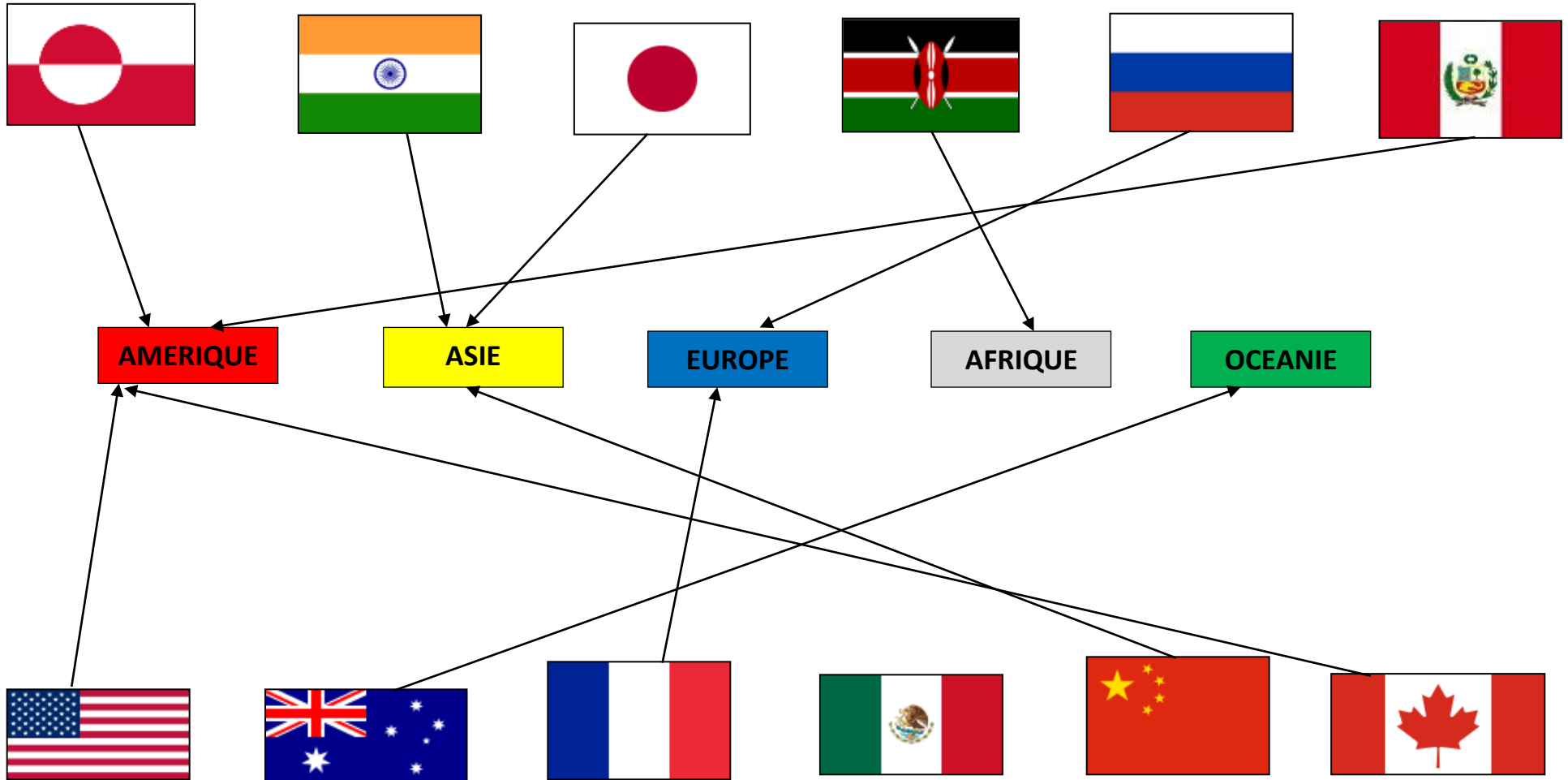
➤ Regarde la vidéo suivante, elle va te permettre d'apprendre à situer certains pays et elle te permettra de découvrir leurs drapeaux.

<https://www.youtube.com/watch?v=G2whJ4S8Lmo>

Sur la page suivante et avec l'aide de cette vidéo, relie avec des flèches les drapeaux des pays aux continents sur lesquels ils se situent et écris le nom de ces pays dans les cases.

 [Tutoriel Dessiner une flèche ou une ligne](#)

GROENLAND	INDE	JAPON	KENYA	RUSSIE	PEROU
-----------	------	-------	-------	--------	-------



ETATS UNIS	AUSTRALIE	FRANCE	MEXIQUE	CHINE	CANADA
------------	-----------	--------	---------	-------	--------



### ✈ Voyager dans le monde sans quitter sa classe

➤ Il existe un site internet qui s'appelle Google Earth. Ce site va te permettre de voyager tout autour de la Terre sans quitter ta classe.

Il est accessible ici : <https://earth.google.com/web/>

Google Earth te permet de voir non pas des plans mais des photos satellite.

Grâce à la molette de ta souris, dé-zoome jusqu'à voir une sphère.

Qu'est-ce que cette sphère ? **C'est la planète Terre.**

2. Essaie de faire tourner la sphère. Quand tu as trouvé comment faire, fais lui faire un tour complet.

➤ Quelles sont les couleurs que tu vois sur cette sphère ?

**Il y a du vert, du marron, du blanc et surtout du bleu.**

➤ A ton avis, à quoi correspondent-elles ?

**Le vert correspond à la terre recouverte de végétation, le marron à la terre sans végétation, le blanc à la glace ou aux nuages et le bleu aux océans, mers et rivières.**

➤ Quelle est la couleur que l'on voit le plus sur la sphère ?

**Il y a plus de bleu car la Terre est recouverte à 70% d'eau.**



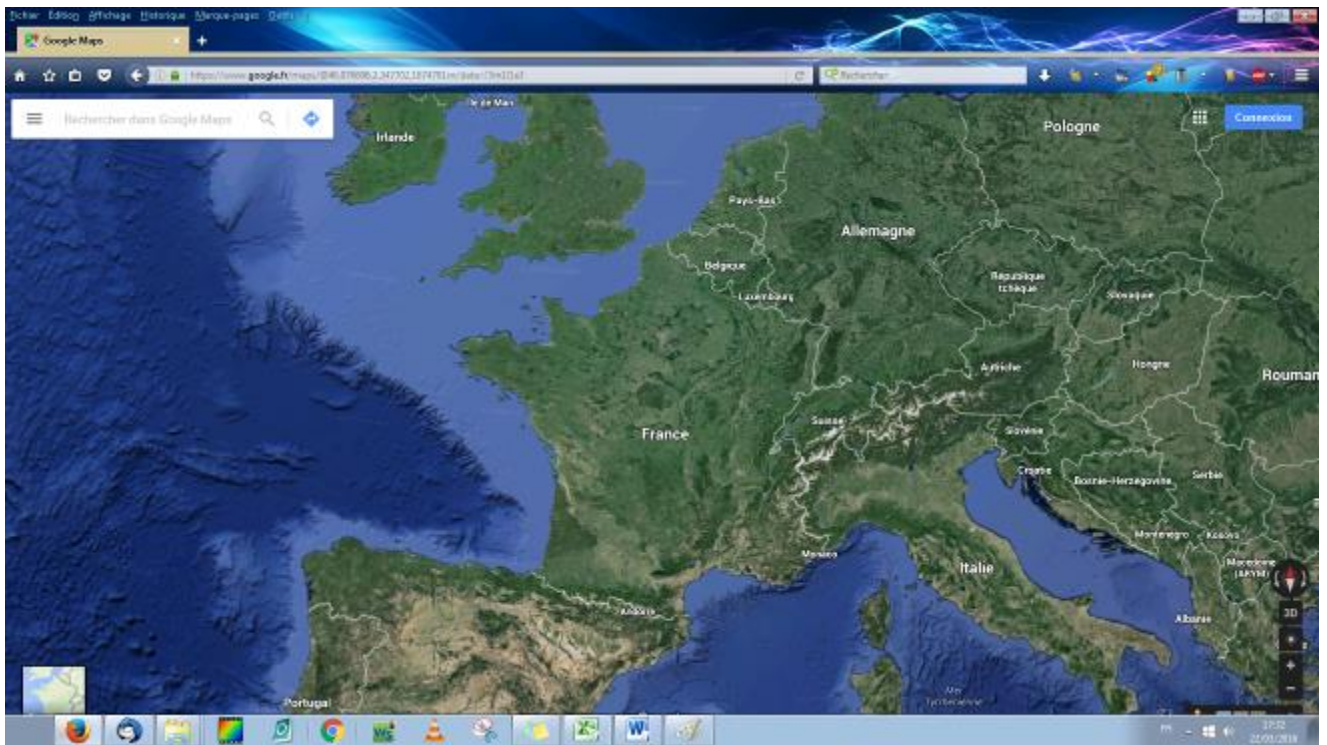
Si tu es gêné par les nuages, il faut que tu te rapproches de la surface pour passer en dessous ! Il faut jouer avec la molette !

3. Sur cette sphère, cherche la France. Quand tu l'auras trouvée, fais une capture de ton écran que tu colleras en dessous.



**Tutoriel [Faire une capture d'écran](#)**







↪ La démographie des cinq continents

➤ Voici la population de chaque continent.

CONTINENTS	POPULATION
AFRIQUE	1 166 millions
AMERIQUE	991 millions
ASIE	4 384 millions
EUROPE	743 millions
OCÉANIE	39 millions

Source : Institut National d'Etudes Démographiques

<http://www.ined.fr/fr/tout-savoir-population/chiffres/tous-les-pays-du-monde/>

Dans le tableau suivant, en déplaçant les images, range les continents du moins peuplé au plus peuplé et écris leur nom au-dessous.

